



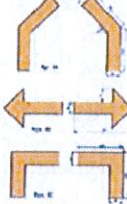






REGULAMIN KORZYSTANIA ZE SZLAKU KONNEGO.

Las pełni wiele funkcji i zaspokaja potrzeby różnych grup użytkowników.

Aby nie uszczuplić jego zasobów, granice swobody użytkowania określają normy prawne, kulturowe i zasady współżycia społecznego przyjęte w Rzeczypospolitej Polskiej.

1. Leśny szlak konny Nadleśnictwa Biała Podlaska przeznaczony jest do turystycznego, rekreacyjnego i szkoleniowego użytkowania koni wierzchowych, a tam, gdzie pozwalają na to warunki terenowe, również zaprzęgów konnych.
2. Organizatorem turystyki konnej na terenie Nadleśnictwa Biała Podlaska nie są Lasy Państwowe. Za ewentualne wypadki na trasie konnej odpowiada organizator.
3. Szlak służy turystycznemu i rekreacyjnemu wykorzystaniu koni wierzchowych. Na organizowanie imprez o charakterze wyczynowym lub masowym należy uzyskać zgodę właściwego nadleśniczego.
4. Jazda konna jest dopuszczona jedynie po wyznaczonych drogach, ścieżkach i placach ku temu przeznaczonych. Wskazane jest jednocześnie poruszanie się konno środkiem drogi.
5. Oznakowanie szlaku konnego stanowi element pomarańczowego koła na białym tle namalowanego na pniach drzew i innych obiektach terenowych.
6. Znak czarnego wykrzyknika na białym tle w czarnej ramce ostrzega o zbliżeniu się do miejsca niebezpiecznego. Jest on umieszczony na skrzyżowaniu szlaku konnego z innym szlakiem konnym, rowerowym lub pieszym, drogą publiczną lub innymi miejscami/obiektami obiektami poblizu którego należy zachować szczególną ostrożność.

Oznaczenia symboli umieszczonych na trasie szlaku konnego:

 <p>Rys. 51</p>	znak podstawowy w kształcie koła o średnicy 60 mm
 <p>Rys. 52</p>	znak początku (końca) szlaku w kształcie koła
 <p>Rys. 53</p>	znaki zmiany kierunku przebiegu szlaku
 <p>Rys. 54</p>	wykrzyknik informujący o zmianie kierunku szlaku lub umieszczony w miejscu gdzie przebieg szlaku nie może być wystarczająco wyznakowany
 <p>Rys. 55</p>	znak informujący o postoju, popasie, stajni etapowej
 <p>Rys. 56</p>	drogowskaz
 <p>Rys. 57</p>	tabliczka z numerem szlaku
 <p>Rys. 58</p>	czarny wykrzyknik na białym tle oznacza nakaz poruszania się ze zwiększoną uwagą lub konieczność zejścia z konia (stromy odcinek szlaku, zawały leśne, odcinki zabronione, inne przeszkody lub miejsca trudne, skrzyżowanie z ruchliwą drogą itp.)
 <p>Rys. 59</p>	pomarańczowy wykrzyknik na białym tle z lewej i prawej jego strony piktogram głowy konia w kolorze czarnym oznacza początek (koniec) wspólnego odcinka ze szlakiem pieszym lub rowerowym

7. Szlak ma charakter crossowy (terenowy) i nie posiada specjalnych przystosowań zwiększających bezpieczeństwo, dlatego też należy zachować na nim szczególną ostrożność, zwłaszcza przy pierwszym przejeździe nieznanym odcinkiem.
8. Każdy użytkownik dorosły korzysta ze szlaku na własną odpowiedzialność a dzieci na odpowiedzialność opiekuna. Zabrania się jeździectwa rekreacyjnego bez opieki osobom w wieku poniżej 17 lat.
9. Poruszanie się po szlaku jest dozwolone od świtu do zmroku.

10. Zjeżdżanie poza szlak specjalnie oznakowany dopuszcza się jedynie w sytuacji wyższej konieczności (ratowania życia i zdrowia ludzi lub koni, alarmu o pożarze lasu, ominięcia powstałych przeszkód).
11. Nadleśniczy może udzielić zezwolenia grupom zorganizowanym na poruszanie się końmi wierzchowymi poza szlakiem w określonym miejscu i czasie.
12. Poszczególne odcinki szlaku mogą być okresowo zamykane z powodu prowadzenia prac leśnych lub innych ważnych względów. Będą wówczas oznakowane tablicami ZAKAZ WSTĘPU, lub w inny czytelny sposób.
13. Należy pamiętać, że na szlaku mogą pojawić się przeszkody powstałe w sposób naturalny, bez wiedzy administracji leśnej jak np. złomy, wywroty, konary złamane ksicią, drzewa ścięte przez bobry.
14. Na odcinkach szlaku, na których może dojść do spotkania z pojazdami kołowymi obowiązują ogólne przepisy o ruchu drogowym.
15. Obowiązek uprzątnięcia lasu po koniu, spoczywa na jeźdźcy (dotyczy to leśnych stajni).
16. Za niestosowanie się do jakiegokolwiek punktu niniejszego regulaminu zostanie nałożona na użytkownika konia (nie hodowcę) grzywna w wysokości ustalonej przez administrację leśną.
17. Każda osoba, która zauważyła ogień w lesie ma obowiązek niezwłocznego poinformowania najbliższego leśniczego lub Straż Pożarną.
18. Biwakowanie i palenie ognisk może odbywać się tylko w miejscach do tego przeznaczonych.

TELEFONY:

STRAŻ POŻARNA – 998

PUNKT ALARMOWO - DYSPOZYCYJNY – (083) 343-23-79, kom.0509-364-594

NADLEŚNICTWO BIAŁA PODLASKA – (083) 344-47-09

(083) 344-47-79

NADLEŚNICZY
mgr inż. Jolanta Giermaz